

# Atlas cartographique des alés

NORD



Source : données IGN (protocole MEDDTL/IGN)



# ***INONDATION PAR DEBORDEMENT ET REMONTEE DE NAPPE***

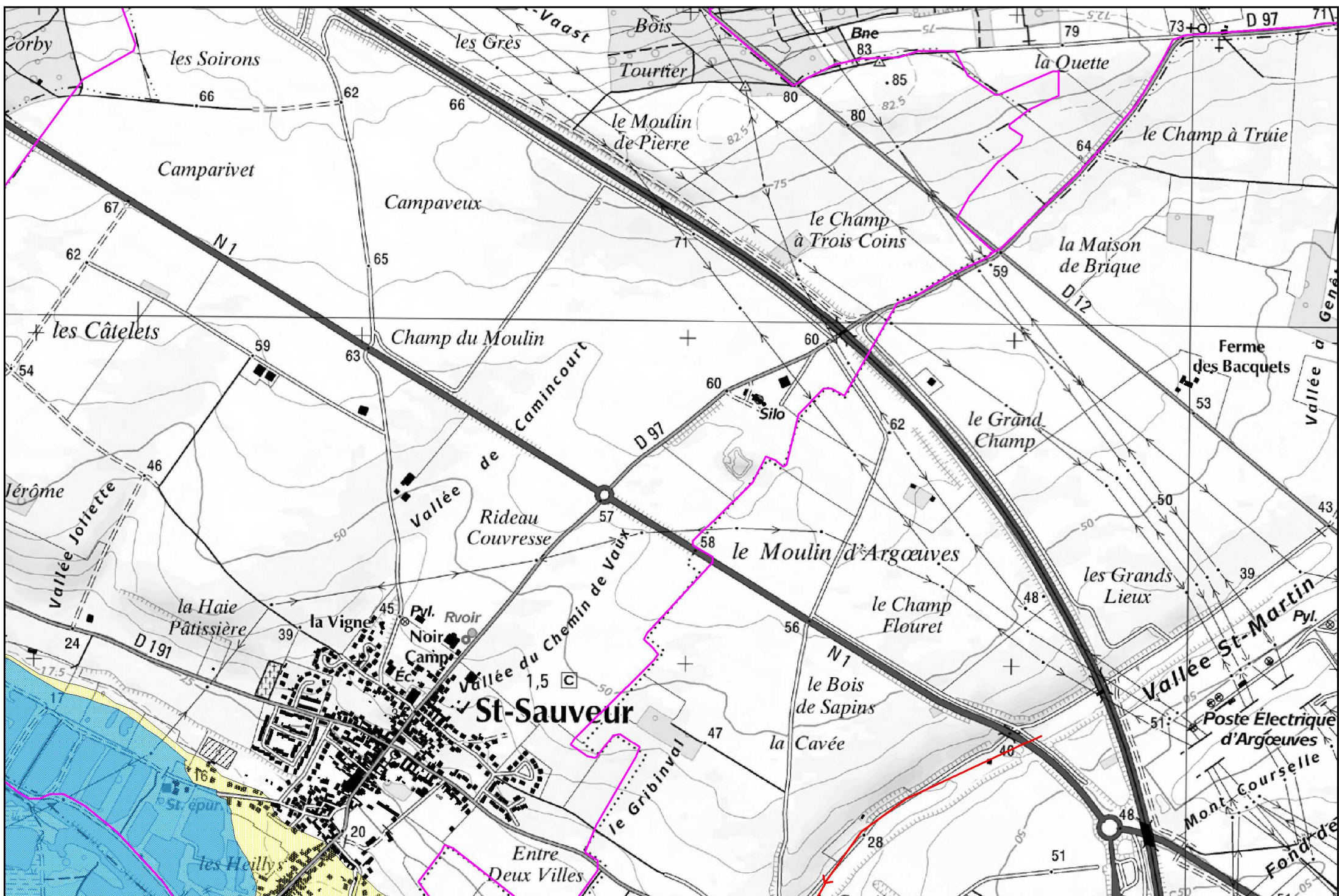
-  Aléa très faible
-  Aléa faible
-  Aléa moyen
-  Aléa fort

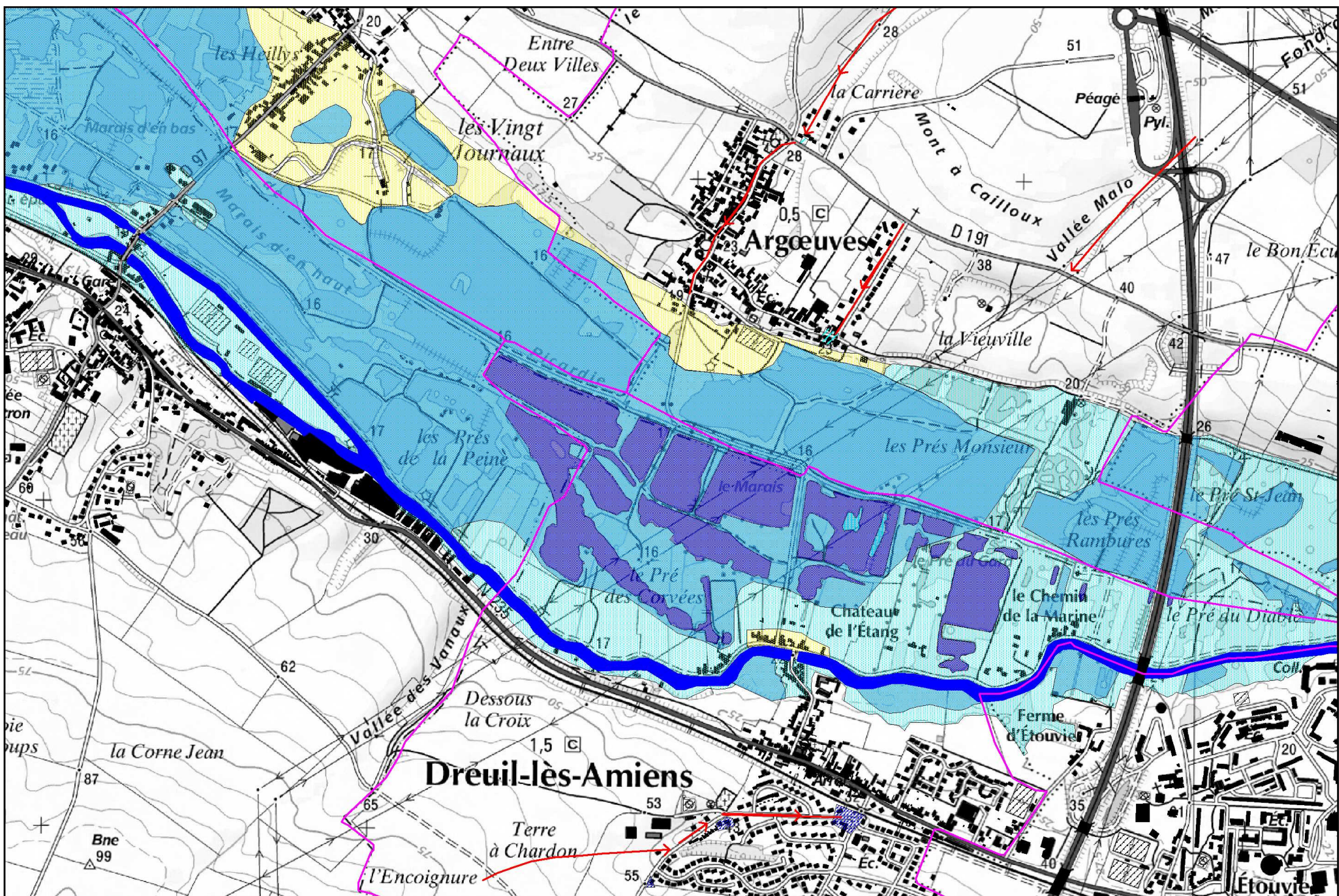
# ***INONDATION PAR RUISSELLEMENT***

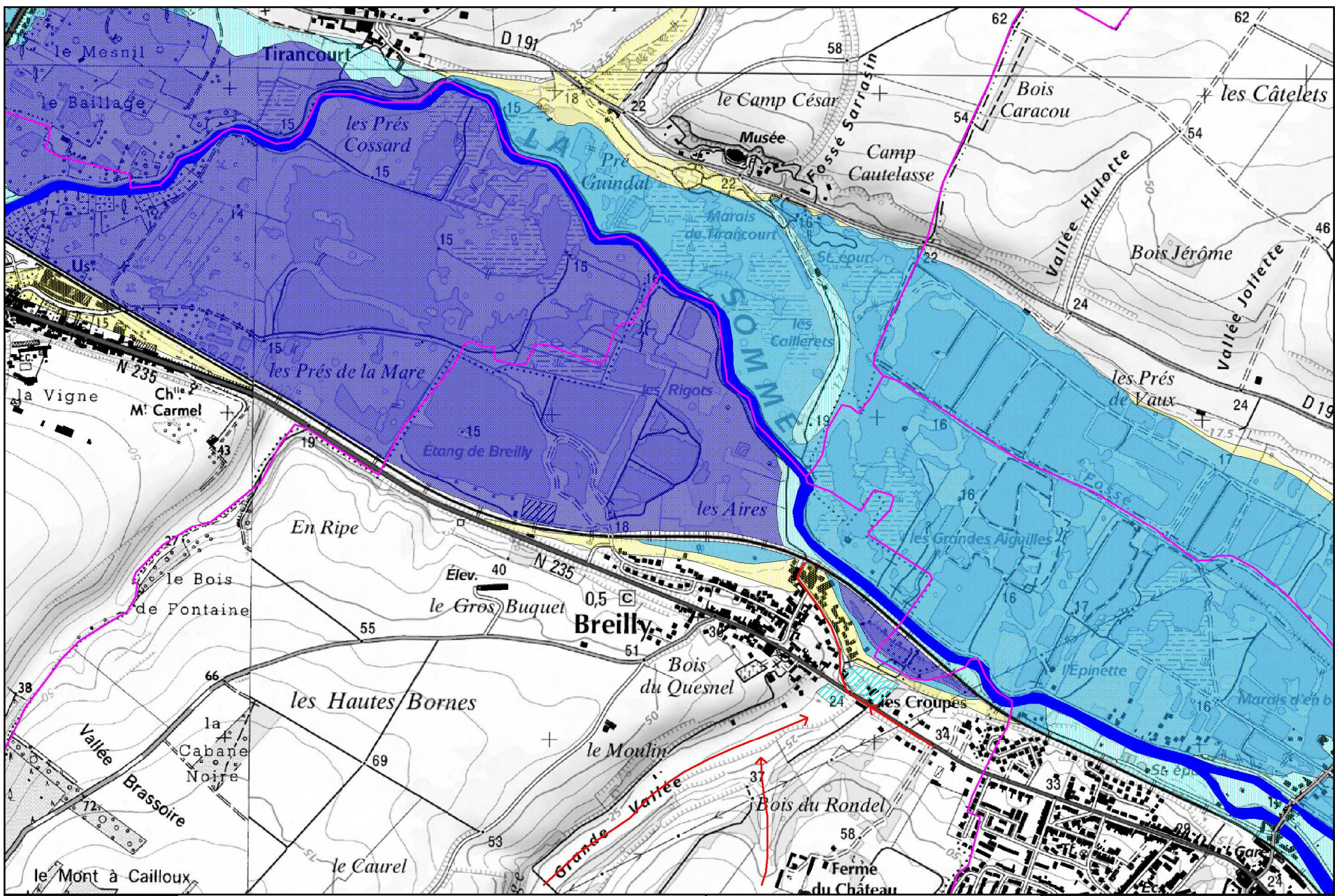
-  Aléa faible
-  Aléa fort

→ Axe de ruissellement

5.3%★ Pente de l'axe de ruissellement







Plan de Prévention des Risques d'Inondation  
de la Vallée de la Somme et de ses affluents

Cartographie des aléas

Echelle: 1/10 000



71